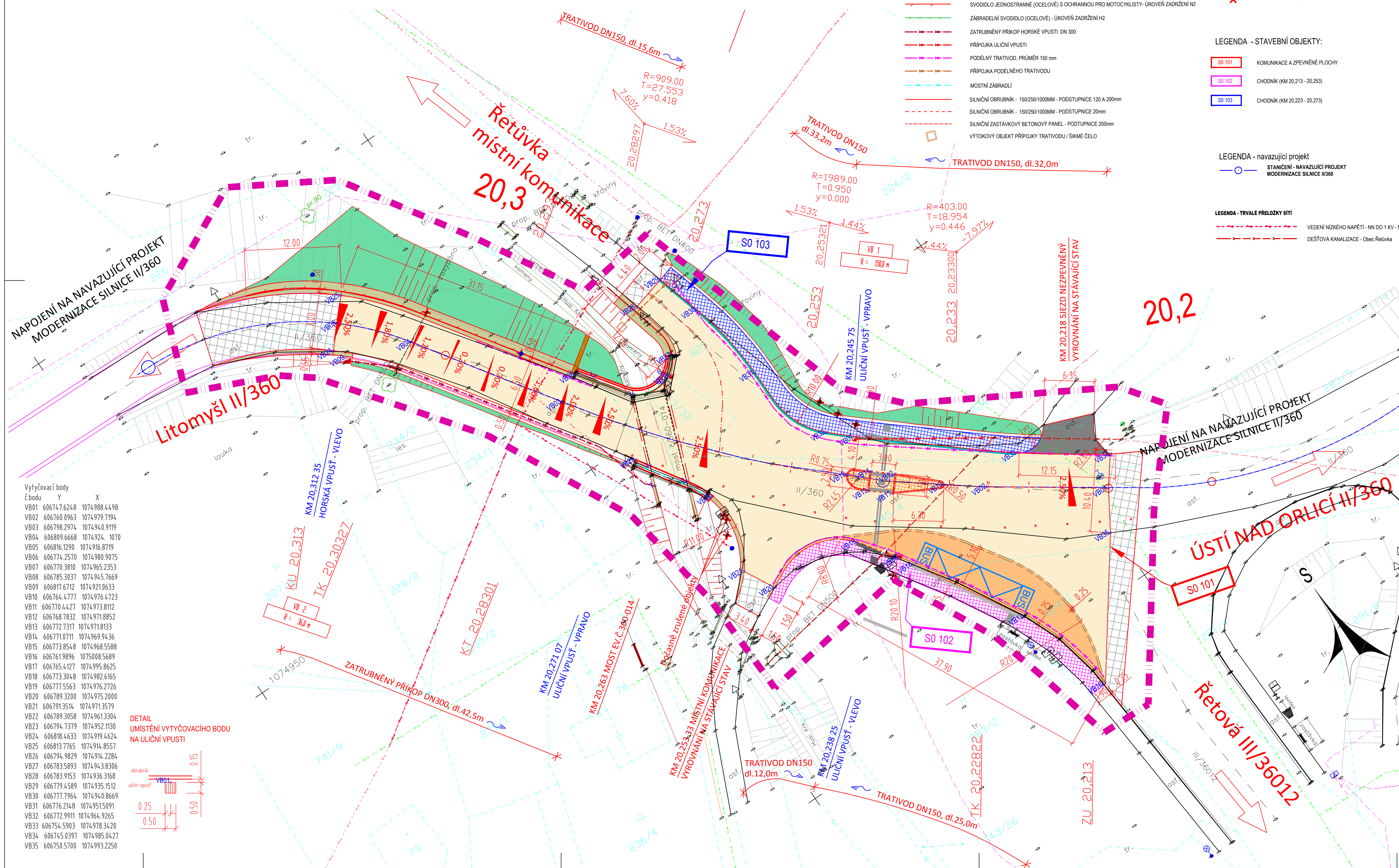


















Situace pozemní komunikace a zpevněných ploch



DETAIL
UMÍSTĚNÍ VYTÝČOVACÍHO BODU
NA ULIČNÍ VPUSTI

LEGENDA - NÁVRH:

- | | |
|---|--|
|  | ŠÁCHTA BETONOVÁ |
|  | ULIČNÍ DEŠŤOVÁ VPUSŤ / ŠÁCHTA S VTKOVOU MŘÍŽÍ, DLE ČSN EN 124 MŘÍŽ 160x50x500MM, TŘÍDA ODPRÁVŇOVÉ ZATÍŽENÍ D400 (RAM+POKLAD) |
|  | HORSKÁ VPUSŤ - RÁM S DVOJITOU MŘÍŽÍ B125, RÁM LITINA, MŘÍŽE LITINA |
|  | OSA JÍZDNÍHO PÁSU |
|  | HRANICE STAVBY |
|  | SVODIDLO JEDNOSTRANNÉ (OCELOVÉ) S OCHRANNOU PRO MOTOCYKLISTY - ÚROVEŇ ZADRŽENÍ 2 |
|  | ZÁBRADELNÍ SVODIDLO (OCELOVÉ) - ÚROVEŇ ZADRŽENÍ H2 |
|  | ZATRUBNĚNÝ PŘÍPOK HORSKÉ VPUSŤI DN 300 |
|  | PŘÍPOJKA ULIČNÍ VPUSŤI |
|  | PODÉLNÝ TRATIVOD, PRŮMĚR 150 mm |
|  | PŘÍPOJKA PODÉLNÉHO TRATIVODU |
|  | MOSTNÍ ZÁBRADLÍ |
|  | SILNIČNÍ OBRUBNÍK - 150/250/1000MM - PODSTUPNICE 120 A 200mm |
|  | SILNIČNÍ OBRUBNÍK - 150/250/1000MM - PODSTUPNICE 20mm |
|  | SILNIČNÍ ZASTÁVKOVÝ BETONOVÝ PANEL - PODTUPNICE 200mm |
|  | VÝTKOVÝ OBJEKT PŘÍPOJKY TRATIVODU / ŠIKMÉ ČELO |

LEGENDA - STAVEBNÍ OBJEKTY:

- | | |
|--------|------------------------------|
| S0 101 | KOMUNIKACE A ZPEVNĚNÉ PLOCHY |
| S0 102 | CHODNÍK (KM 20,213 - 20,253) |
| S0 103 | CHODNÍK (KM 20,223 - 20,273) |

LEGENDA - navazující projekt

- ○ — STANIČENI - NAVAZUJICI PROJEKT
MODERNIZACE SII NICE II/360

LEGENDA - TRVALÉ PŘELOŽKY SÍTÍ

- >--->--->--->---> VEDENÍ NÍZKÉHO NAPĚTÍ - NN DO 1 KV - NADZEMNÍ - ČEJKA
 —>—>—>—>—> DEŠŤOVÁ KANALIZACE - Obec Řetůvka

UMÍSTĚNA V HLAVĚ OBRUBY DOPRAVNÍHO OSTRUVKU
ZABUDOVANÁ VŠESMĚRNÁ OBRUBNÍKOVÁ ODRAZKA, BARVA BÍLÁ
SOUČINITEL SVĚTIVOSTI, ODOLNOST PROTI NÁRAZU DLE TP 217
MIN. 0,04 M OD KRAJE OBRUBY / 0,5 - 1,0 M OD SEBE

PLUŽITELNÝ DOPRAVNÍ KNOFLÍK STIM TYP 101
UMÍSTĚM VEDLE VODOROVNÉHO DOPR. ZNAČENÍ, BARVA BÍLÁ
MUSÍ ODPOVÍDAT ČSN EN 1463-1, 1463-2 A TP 217
MAXIMÁLNÍ VZDÁLENOST 5,0 M OD SEBE

SMĚR VYSPÁDOVÁNÍ ODVODNĚNÍ

OBJEKTY KE ZRUŠENÍ

LEGENDA - STÁVAJÍCÍ SÍŤ OVĚŘENÉ

- | | |
|--|---|
| | SDĚLOVACÍ VEDENÍ (METALICKÝ KABEL) - CETIN |
| | SDĚLOVACÍ VEDENÍ (NADZEMNÍ VEDENÍ) - CETIN |
| | VEDENÍ NÍZKÉHO NAPĚTÍ - NN DO 1 KV - PODZEMNÍ - ČEZ |
| | VEDENÍ NÍZKÉHO NAPĚTÍ - NN DO 1 KV - NADZEMNÍ - ČEZ |
| | VODOVOD -VAk |
| | DEŠŤOVÁ KANALIZACE - Obec Ratůvka |

LEGENDA PLOCH - NÁVRH:


- | | |
|---|---|
|  | KONSTRUKCE "A" - VOZOVKA - JÍZDNÍ PRUH
KRYT ASFALTOBETON |
|  | KONSTRUKCE "B" - AUTOBUSOVÁ ZASTÁVKA - DLÁŽEŇ KRYT |
|  | KONSTRUKCE "NK" - SJEZD - NEZPEVNĚNÝ |
|  | ODVODŇOVACÍ ŽLAB |
|  | NEZPEVNĚNÁ KRAJNICE, PROMĚNNÁ ŠÍŘE
ASFALTOVÝ RECYKLÁT |
|  | KONSTRUKCE "CH" - CHODNÍK - DLÁŽEŇ KRYT |
|  | VÝŠKOVÉ VYROVNÁNÍ STÁVAJÍCÍHO STAVU |
|  | ZELENĚ - OHUMUSOVÁNÍ tl. 0,1m A OSETO TRAVNIN SEMENEM |
|  | SIGNÁLNÍ / VÁROVNÝ PÁS |
|  | ODVODŇOVACÍ PROUŽEK |
|  | SVAHY NÁSPÍ |

AUTORIZACE		ČÍSLO PŘÍKAZU	
ČÍSLO ZMĚNY	DATUM ZMĚNY	POPIS/OBSAH ZMĚNY	PODPIS





MODERNIZACE MOSTU EV. Č. 360-014 BĚTŮVKA

SO 101 Komunikace a zpevněné plochy. SO 102 Chodník (km 20.213-20.253). SO 103 Chodník (km 20.223-20.273)

Projektová část / stavební objekt

Pardubický kraj Komenského náměstí 125 532 11 Pardubice objednatel	spolupráce	
Řetůvka místo stavby	Pardubický kraj	DOPRAVNÍ INŽENÝRSKÁ KANCELÁŘ Bozděchova 1668, 500 02 Hradec Králové tel.: 495 219 036, 495 212 647, fax: 495 221 677 e-mail: dik@dik-hk.cz , http://www.dik-hk.cz

Situace pozemní komunikace

ING. M. BURIANEC kontroloval		ING. PETRA MÜLLEROVÁ Hlavní inženýr projektu		A070/18 číslo zakázky	D.1.1.2
Bc. DAVID HOJNÝ zodpovědný projektant		ING. PETRA MÜLLEROVÁ vedoucí projektanta		2/2019 datum	